
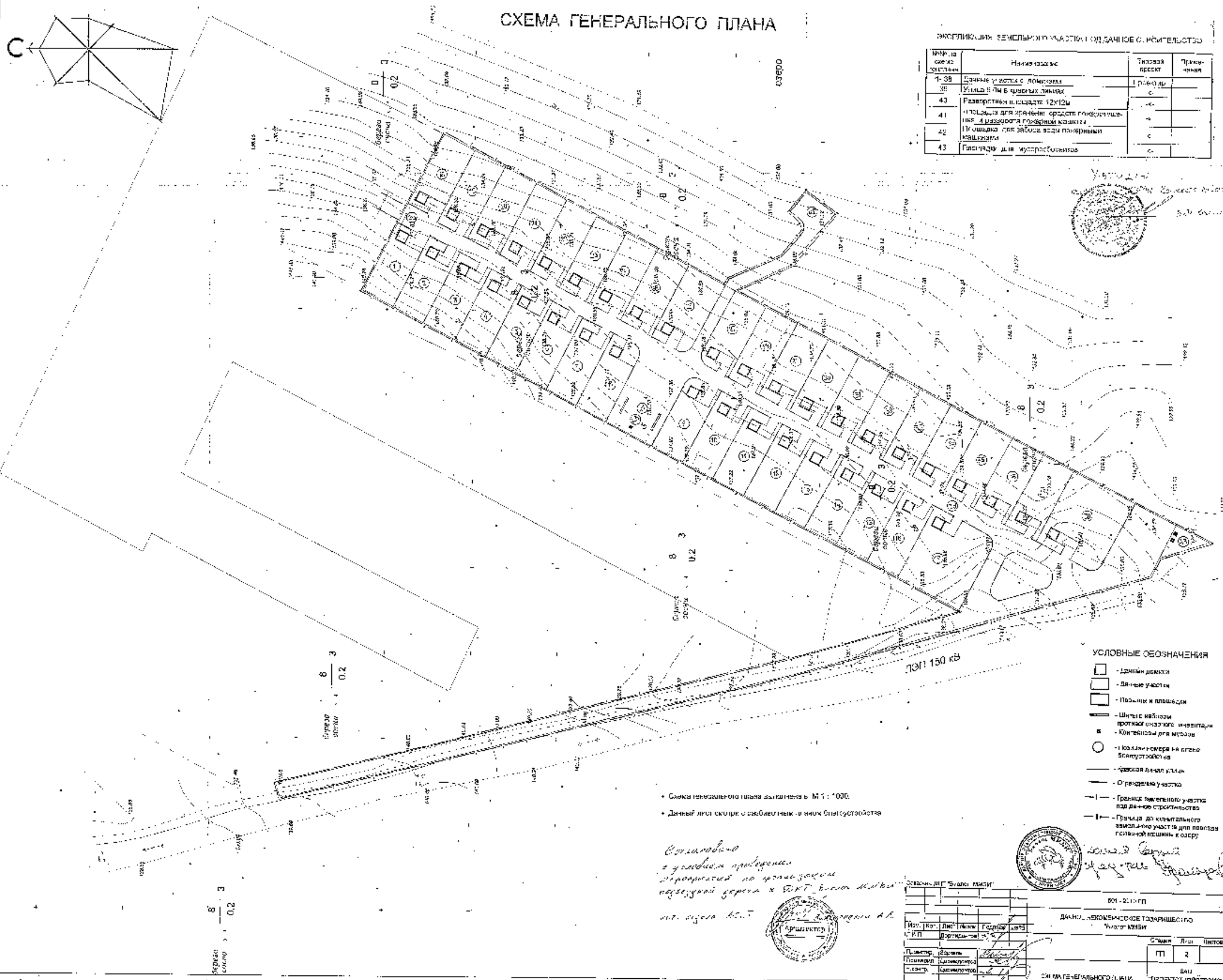
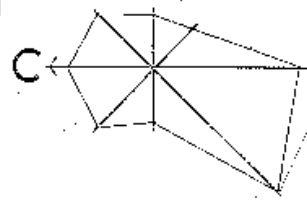


СХЕМА ГЕНЕРАЛЬНОГО ПЛАНА

ЭКСПЛИКАЦИЯ ГЕНЕРАЛЬНОГО ПЛАНА И ОТДАНИЕ С. РАЙОНА

| № п/п по схеме | Наименование | Технический проект | Примечания |
|----------------|--|--------------------|------------|
| 1-38 | Дачные участки с планировкой | | |
| 39 | Улицы и ПД в дачных участках | | |
| 40 | Газовые сети в квартале 12х12м | | |
| 41 | Планы для дренажа: проект гидроизоляции и устройство гофрированной кровли и отмостки для защиты воды поперечными канавками | | |
| 42 | Планы для дренажа | | |
| 43 | Планы для дренажа | | |



УСЛОВНЫЕ ОБОЗНАЧЕНИЯ

- Здания доминирующие
- Дачные участки
- Площади и площадки
- Штыри на заборах, проекция ограждений, инвентаризация
- Контактные для мушкетера
- Колодезь скважина на плане благоустройства
- Канавки для дренажа
- Ограждение участка
- Границы земельного участка по документам строительства
- Границы до земельного участка для планового строительства к озеру

• Схема генерального плана выполнена в М 1:1000.
 • Данные для справки о рельефе даны в виде контурных линий.

Составлено в соответствии с требованиями СНиП 30-05-87 к застройке дачных участков и СНиП 30-02-87 к застройке дачных участков.



Составлено в соответствии с требованиями СНиП 30-05-87 к застройке дачных участков и СНиП 30-02-87 к застройке дачных участков.

| Исполнитель: [Name] | | | | | № 01-21/01-01 | | |
|-------------------------------|---------|------|---------|------|---------------|------|---------|
| Дачный кооператив «Солнечный» | | | | | № 01-21/01-01 | | |
| Имя | Фамилия | Имя | Фамилия | Имя | Фамилия | Имя | Фамилия |
| И.И. | И.И. | И.И. | И.И. | И.И. | И.И. | И.И. | И.И. |
| И.И. | И.И. | И.И. | И.И. | И.И. | И.И. | И.И. | И.И. |
| И.И. | И.И. | И.И. | И.И. | И.И. | И.И. | И.И. | И.И. |

Масштаб: 1:1000